

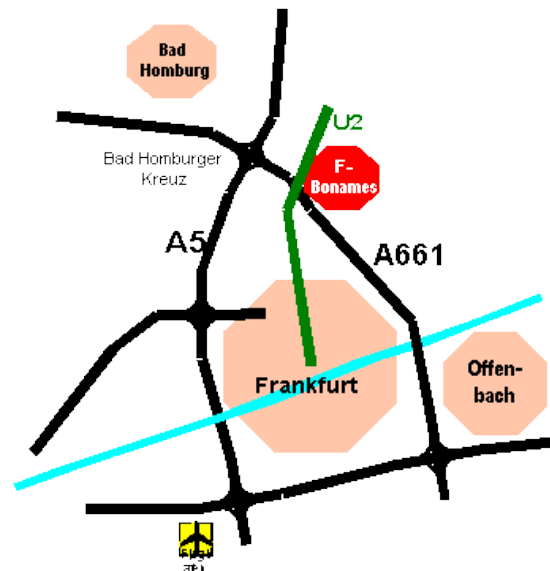
Anfahrt zu den Sportstätten

Von Norden/Süden/Westen:

A5, bis zum Bad Homburger Kreuz, dann Richtung Offenbach

Von Süden/Osten:

A661, Richtung Bad Homburg/Oberursel



Haus Nidda / Turnhalle & Gymnastikhalle Bonames:

Ausfahrt A661 Niedereschbach/Kalbach/Bonames. In Richtung Kalbach/Bonames fahren. Vorbei an Golfplatz und Leichtathletikhalle. Nach ca. 700 m an der Ampel nach links Richtung Bonames. Unter der Autobahn durch und U-Bahn Linie überqueren. Nach ca. 700m leicht rechts halten (Einbahnstrassen folgend), nach 50m rechts Richtung Harheim/Bad Vilbel. Noch ca. 300m.

Öffentliche Verkehrsmittel: U2 bis Haltestelle Bonames

Leichtathletikhalle Kalbach:

Ausfahrt A661 Niedereschbach/Kalbach/Bonames. Richtung Kalbach/Bonames. Noch ca. 500 m.

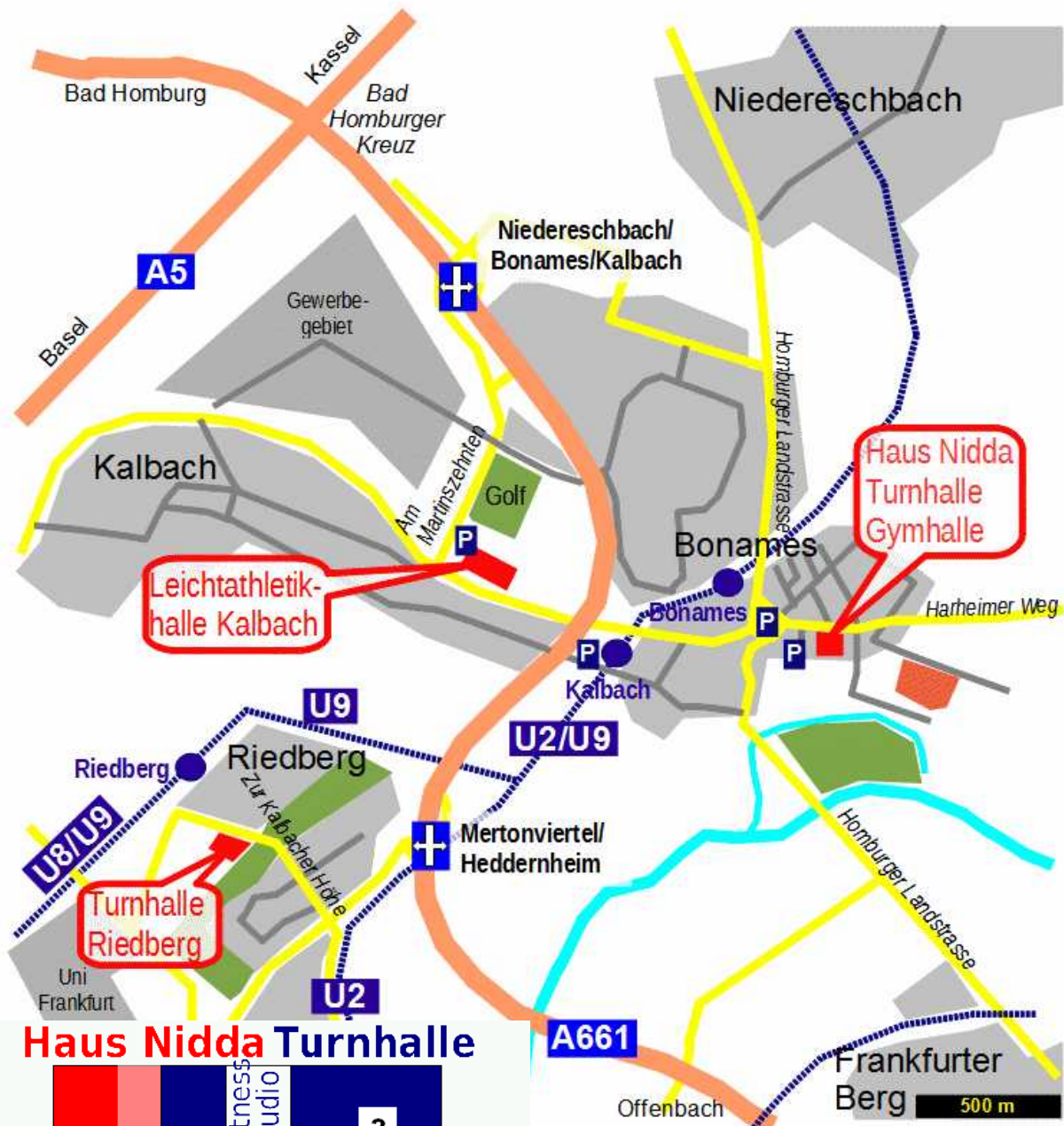
Öffentliche Verkehrsmittel: U2 bis Haltestelle Kalbach, optional Buslinie 29

Turnhalle Riedberg:

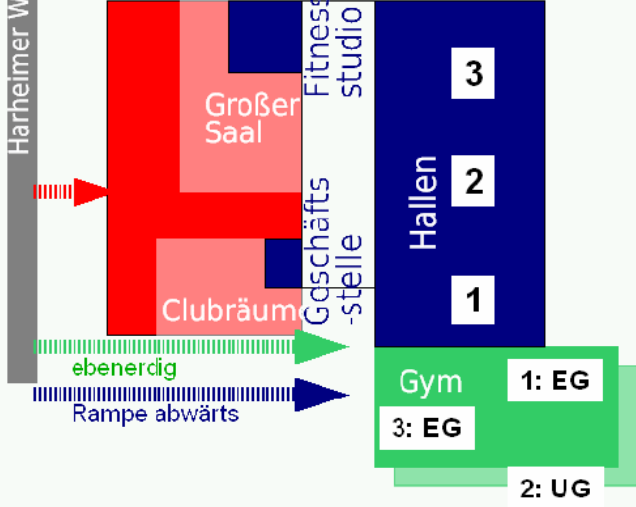
Ausfahrt A661 Heddernheim (Mertonviertel). An der 1. Ampel rechts den Berg hoch. Noch ca. 400m.

Öffentliche Verkehrsmittel: U2 bis Haltestelle Riedwiese
U8/U9 bis Haltestelle Riedberg

Parkmöglichkeiten und Details siehe anliegenden Plan



Haus Nidda Turnhalle



Gymnastikhalle